



COMUNEDI S. ALESSIO SICULO
(Città Metropolitana di Messina)

N. 140 Reg.

del 20-11-2023

COPIA DI DELIBERAZIONE DELLA GIUNTA MUNICIPALE

OGGETTO: Istituzione del Catasto delle aree percorse dal fuoco, ai sensi dell'art.10-comma 2° della Legge n. 353/2000 "Legge Quadro in materia di incendi boschivi- anni 2017-2022"

L'anno duemilaventitrè il giorno 20 del mese di **Novembre** alle ore 17:55 e seguenti, nella Casa Comunale e nella consueta sala delle adunanze, in seguito ad invito di convocazione, si è riunita la Giunta Municipale con l'intervento dei Signori:

Presenze

1. Aliberti Domenico	Sindaco	P
2. Foti Nunzio Giovanni	Vice Sindaco	P
3. Rigano Roberta	Assessore	P
4. Lo Cascio Gianluca	Assessore	A
5. Trischitta Rosario	Assessore	P

Non sono intervenuti gli Assessori: Lo Cascio

Presiede il *Sindaco*.

Assiste con funzioni verbalizzanti il Segretario del Comune *Dott.ssa Miano Rosaria*.

IL Presidente, constatato che il numero dei presenti è legale, dichiara aperta la seduta e invita i convenuti a deliberare sull'argomento in oggetto specificato.

L' Assessore o il Sindaco visto il documento istruttorio che precede, propone alla Giunta Municipale, acquisiti i pareri di Legge , di adottare il conseguente atto deliberativo.

LA GIUNTA MUNICIPALE

Esaminato il documento istruttorio che precede redatto dal responsabile del procedimento amministrativo, che si assume a motivazione del presente provvedimento;

Visto l' allegato parere del responsabile del servizio, reso ai sensi dell' art.1 lett. h) comma 1, L. R. n. 48/91 così come modificato dall' art.12 della L.R.n. 30 del 23.12.2000;

Visto l' allegato parere sulla proposta di deliberazione di cui al presente provvedimento reso dal responsabile dell' ufficio di ragioneria reso ai sensi dell' art.1 lett. h) comma 1, L. R. n. 48/91 così come modificato dall' art.12 della L.R.n. 30 del 23.12.2000, in ordine alla regolarità contabile;

Visto l' art. 12 della L.R. n.30 del 23.12.2000;

Udita la proposta dell' Assessore o del Sindaco;

A voti unanimi espressi nelle modalità di legge,

DELIBERA

Per le motivazioni espresse in premessa, che qui si intendono ripetute e trascritte:

1. Approvare, come in effetti approva, il documento istruttorio che precede in premessa citato allegato alla presente
2. Dichiarare con separata votazione unanime il presente atto immediatamente esecutivo, per l' urgenza.



COMUNE DI S. ALESSIO SICULO

(Città Metropolitana di Messina)

Documento Istruttorio da sottoporre alla Giunta Municipale

Oggetto: Istituzione del catasto delle aree percorse dal fuoco, ai sensi dell'art. 10 — comma 2° della legge N. 353/2000 "Legge Quadro in materia di incendi boschivi - anni 2017-2022.

PREMESSO CHE:

- la L.R. 14/04/06 n. 14 all'art. 3 comma 1 ter ha stabilito che nel territorio della Regione Siciliana trovano applicazione, in quanto compatibili, ed ove non diversamente stabilito, le disposizioni di cui alla legge 21/11/2000 n. 353 e s.m.i., nonché al D. Lgs. 18/05/2001 n. 227;

- la Legge 21/11/2000 n. 353, legge-quadro in materia di incendi boschivi, prescrive, quanto segue: > Vincoli quindicennali: "Le zone boscate ed i pascoli i cui soprassuoli siano stati percorsi dal fuoco non possono avere una destinazione diversa da quella preesistente all'incendio per almeno quindici anni. E comunque consentita la costruzione di opere pubbliche necessarie alla salvaguardia della pubblica incolumità e dell'ambiente. In tutti gli atti di compravendita di aree e immobili situati nelle predette zone, stipulati entro quindici anni dagli eventi previsti dal presente comma, deve essere espressamente richiamato il vincolo di cui al primo periodo, pena la nullità dell'atto...."

> Vincoli decennali: Sulle zone boscate e sui pascoli i cui soprassuoli siano stati percorsi dal fuoco, è vietata per dieci anni "la realizzazione di edifici nonché di strutture e infrastrutture finalizzate ad insediamenti civili ed attività produttive, fatti salvi i casi in cui per detta realizzazione sia stata prevista in data precedente l'incendio dagli strumenti urbanistici vigenà a tale data Sono altresì vietati per dieci anni, limitatamente ai soprassuoli delle zone boscate percorsi dal fuoco, il pascolo e la caccia."

> Vincoli quinquennali: "Sono vietate per cinque anni, sui predetti soprassuoli, le attività di rimboschimento e di ingegneria ambientale sostenute con risorse finanziarie pubbliche, salvo specifica autorizzazione concessa dal Ministro dell'ambiente, per le aree naturali.

VISTA 1a nota prot. n. 6577 del 13/03/2023 dell' Assessorato Regionale Autonomie Locali — Dip. Autonomie Locali - Servizio 3 — con la quale si sollecita l'aggiornamento annuale del catasto dei soprassuoli percorsi dal fuoco;

DATO ATTO CHE:

- in ottemperanza alle norme citate l'Ufficio Tecnico ha attivato le procedure di accesso alla banca dati del sistema informativo Forestale della Regione Siciliana (SIF), al fine dell'individuazione delle aree percorse da incendi e delle tipologie di soprassuolo rilevate nelle predette aree e ha provveduto all'elaborazione del catasto incendi con i dati messi a disposizione dal SIF relativi agli incendi verificatisi dal 2017 al 2022;

- che dal Portale ufficiale del Sistema Informativo Forestale — SIF "Catasto dei soprassuoli percorsi dal fuoco" sono riportati gli incendi (1) avvenuti nel Comune di Sant'Alessio Siculo dal 2017 al 2022 che di seguito vengono per anno riepilogati:

Risultati															
Clear All															
<input checked="" type="checkbox"/>	Incendi del comune di Sant'alessio Siculo anno 2017 (1)														
<input checked="" type="checkbox"/>	Incendi (1)														
<input checked="" type="checkbox"/>	23/06/2017 0.00.00														
	<table border="1"> <tr> <td>data inizio fuoco</td> <td>23/06/2017 0.00.00</td> </tr> <tr> <td>Identificativo</td> <td>Incendi - ID 15260</td> </tr> <tr> <td>comune</td> <td>sant'alessio siculo - 83085</td> </tr> <tr> <td>località</td> <td>salice - leone</td> </tr> <tr> <td>tot.sup. boscata (ha)</td> <td>1,2264</td> </tr> <tr> <td>tot.sup. non boscata (ha)</td> <td>4,2219</td> </tr> <tr> <td>tot.sup.(ha)=sup.bosc.+sup.non bosc.+altre sup.bosc.</td> <td>5,4483</td> </tr> </table>	data inizio fuoco	23/06/2017 0.00.00	Identificativo	Incendi - ID 15260	comune	sant'alessio siculo - 83085	località	salice - leone	tot.sup. boscata (ha)	1,2264	tot.sup. non boscata (ha)	4,2219	tot.sup.(ha)=sup.bosc.+sup.non bosc.+altre sup.bosc.	5,4483
data inizio fuoco	23/06/2017 0.00.00														
Identificativo	Incendi - ID 15260														
comune	sant'alessio siculo - 83085														
località	salice - leone														
tot.sup. boscata (ha)	1,2264														
tot.sup. non boscata (ha)	4,2219														
tot.sup.(ha)=sup.bosc.+sup.non bosc.+altre sup.bosc.	5,4483														
<input checked="" type="checkbox"/>	Incendi del comune di Sant'alessio Siculo anno 2018 (0)														
<input checked="" type="checkbox"/>	Incendi del comune di Sant'alessio Siculo anno 2019 (0)														
<input checked="" type="checkbox"/>	Incendi del comune di Sant'alessio Siculo anno 2020 (0)														
<input checked="" type="checkbox"/>	Incendi del comune di Sant'alessio Siculo anno 2021 (0)														
<input checked="" type="checkbox"/>	Incendi del comune di Sant'alessio Siculo anno 2022 (0)														

- sono state elaborate le tavole nelle quali sono cartografate, all'interno del perimetro dell'incendio, le aree il cui uso del suolo è di tipo bosco o di tipo pascolo oggetto di apposizione del vincolo; - a seguito delle sopra descritte elaborazioni si è proceduto infine all'estrazione dell'elenco delle particelle percorse dal fuoco, oggetto di apposizione dei vincoli, distinte per foglio;

- occorre provvedere all'aggiornamento della perimetrazione delle aree percorse dal fuoco per l'anno 2017, così come riportato negli elenchi e nella cartografia facenti parte integrante della stessa; - l'adozione della presente non comporta impegno di spesa in quanto le procedure tecniche per l'aggiornamento del catasto sono state effettuate direttamente dall'ufficio; VISTA 1a L.R 14/04/06 n.14;

VISTA 1a Legge n.353 del 21/11/2000;

VISTO il D.Lgs. 18/04/2001 n.227

VISTO il vigente Testo Unico degli EE.LL;

Per quanto sopra rappresentato

SI PROPONE

DI ISTITUIRE, ai sensi della Legge 21/11/2000 n° 353, il catasto delle aree percorse dal fuoco, allegato alla presente nel quale sono indicati i riferimenti catastali delle aree percorse da incendi e l'individuazione cartografica delle stesse;

DI APPROVARE il catasto soprassuoli percorsi dal fuoco nel territorio del Comune di Sant'Alessio Siculo relativo al periodo 2017-2022 prendendo atto dell'elaborato, redatto dall' Ufficio Tecnico, sulla base dei rilievi effettuati dal Corpo Forestale dello Stato estrapolati dal sito: Sistema Informativo Forestale _SIF — "Catasto dei soprassuoli

percorsi dal fuoco" •

DI APPORRE sulle zone boscate e nei pascoli i cui soprassuoli siano stati percorsi dal fuoco i seguenti vincoli di legge:

- per anni 15 la destinazione non può essere modificata rispetto a quella preesistente l'incendio. In tali aree è consentita la realizzazione solamente di opere pubbliche che si rendano necessarie per la salvaguardia della pubblica incolumità e dell'ambiente. Ne consegue l'obbligo di inserire sulle aree predette un vincolo esplicito da trasferire in tutti gli atti di compravendita stipulati entro quindici anni dall'evento;
 - per anni 10 è vietata la realizzazione di edifici nonché di strutture e infrastrutture finalizzate ad insediamenti civili ed attività produttive, fatti salvi i casi in cui per detta realizzazione siano stati già rilasciati atti autorizzativi comunali in data precedente l'incendio sulla base degli strumenti urbanistici vigenti a tale data. In tali aree è vietato il pascolo e la caccia;
 - per anni 5 è vietato lo svolgimento di attività di rimboschimento e di ingegneria ambientale sostenute con risorse finanziarie pubbliche, salvo il caso di specifica autorizzazione concessa
- dal Ministro dell'Ambiente, per le aree naturali protette statali, o dalla regione competente, per documentate situazioni di dissesto idrogeologico o per particolari situazioni in cui sia urgente un intervento di tutela su valori ambientali e paesaggistici;

DI INDIVIDUARE negli di cui sopra l'elenco provvisorio dei terreni da sottoporre a procedura di pubblicazione con le modalità previste dall'art. 10, comma 2, della Legge 21/11/2000, n. 353, e s.m.i., per il loro inserimento definitivo nel catasto dei soprassuoli percorsi dal fuoco;

DI DEMANDARE al responsabile dell'Area Tecnica l'aggiornamento del PRG vigente, relativamente alle zone interessate, per l'inserimento dei vincoli derivanti dalla istituzione del "Catasto degli Incendi", e la loro trascrizione nei "Certificati di Destinazione Urbanistica";

DARE ATTO che il presente provvedimento non comporta assunzione di impegno di spesa.

TRASMETTERE copia del presente provvedimento alla Prefettura di Messina, all'Assessorato Regionale Territorio ed Ambiente, al Corpo Forestale della Regione Siciliana ed al Responsabile della Protezione Civile comunale.

DI APPROVARE l'allegato schema di Avviso;

DI DISPORRE la pubblicazione della presente all'Albo online del Comune in ossequio ai principi di pubblicità e di trasparenza dell'attività amministrativa, di cui all'art. 1 della Legge 07.08.1990 n° 241 e s.m.i. ed in specifica attuazione dell'art. 32 della Legge 18/06/2009 n. 69 e s.m.i..

DI DICHIARARE la presente deliberazione immediatamente eseguibile ai sensi dell'art. 134 del D.lgs. 267/2000;



IL PROPONENTE
Domènec Albert


PARERE TECNICO

Il Responsabile del servizio interessato

VISTO l'art.12 della L.r.n.30/2000 che modifica l'art. 1, lettera h) della L.R.n.48 /1991;
Ai sensi e per gli effetti delle disposizioni legislative sopra menzionate;
Per quanto concerne la sola regolarità tecnica sulla proposta di deliberazione

ESPRIME PARERE FAVOREVOLI

Li 20-11-2023

IL RESPONSABILE DEL SERVIZIO

Ing. Santi Moschetti

PARERE DEL RESPONSABILE DEL SERVIZIO FINANZIARIO

Il Responsabile del servizio finanziario

VISTO l'art.12 della L.r.n.30/2000 che modifica l'art. 1, lettera h) della L.R.n.48 /1991;
Ai sensi e per gli effetti delle disposizioni legislative sopra menzionate;
ESPRIME PARERE _____

Li _____

ATTESTA

la copertura finanziaria della complessiva spesa di EURO _____
sui seguenti codici e numeri:

Codice _____	Codice _____
Competenza _____	Competenza _____
Residui _____	Residui _____
Intervento _____	Intervento _____

Li _____

IL RESPONSABILE DEL SERVIZIO FINANZIARIO

D.ssa Carmela Costantino



COMUNE DI S. ALESSIO SICULO

(Città Metropolitana di Messina)

AVVISO PUBBLICO

AGGIORNAMENTO CATASTO INCENDI PERIMETRAZIONE PROVVISORIA DEI SOPRASSUOLI PERCORSI DAL FUOCO DAL 2017 AL 2022

Si rende noto che, al fine di procedere all'aggiornamento delle aree da inserire nel Catasto dei soprassuoli percorsi dal fuoco, sono stati individuati i soprassuoli che sono stati percorsi dal fuoco dal 2017 al 2022, così come riportato nella cartografia desunta dal Sistema Informativo delle Foreste della Regione Siciliana

I proprietari delle aree inserite in dette perimetrazioni, o chiunque ne sia interessato, può presentare le proprie osservazioni scritte entro trenta (30) giorni dalla pubblicazione del presente avviso.

Si specifica che, decorso il termine di cui sopra, saranno valutate le eventuali osservazioni presentate e, entro i successivi sessanta giorni, con propria Determinazione, verranno approvate le perimetrazioni definitive delle aree percorse dal fuoco dal 2017 al 2022, con la relativa apposizione del vincolo scaturente dalla Legge 21/11/2000 n. 353.

Sant'Alessio Siculo

Il Responsabile Dell'Area Tecnica

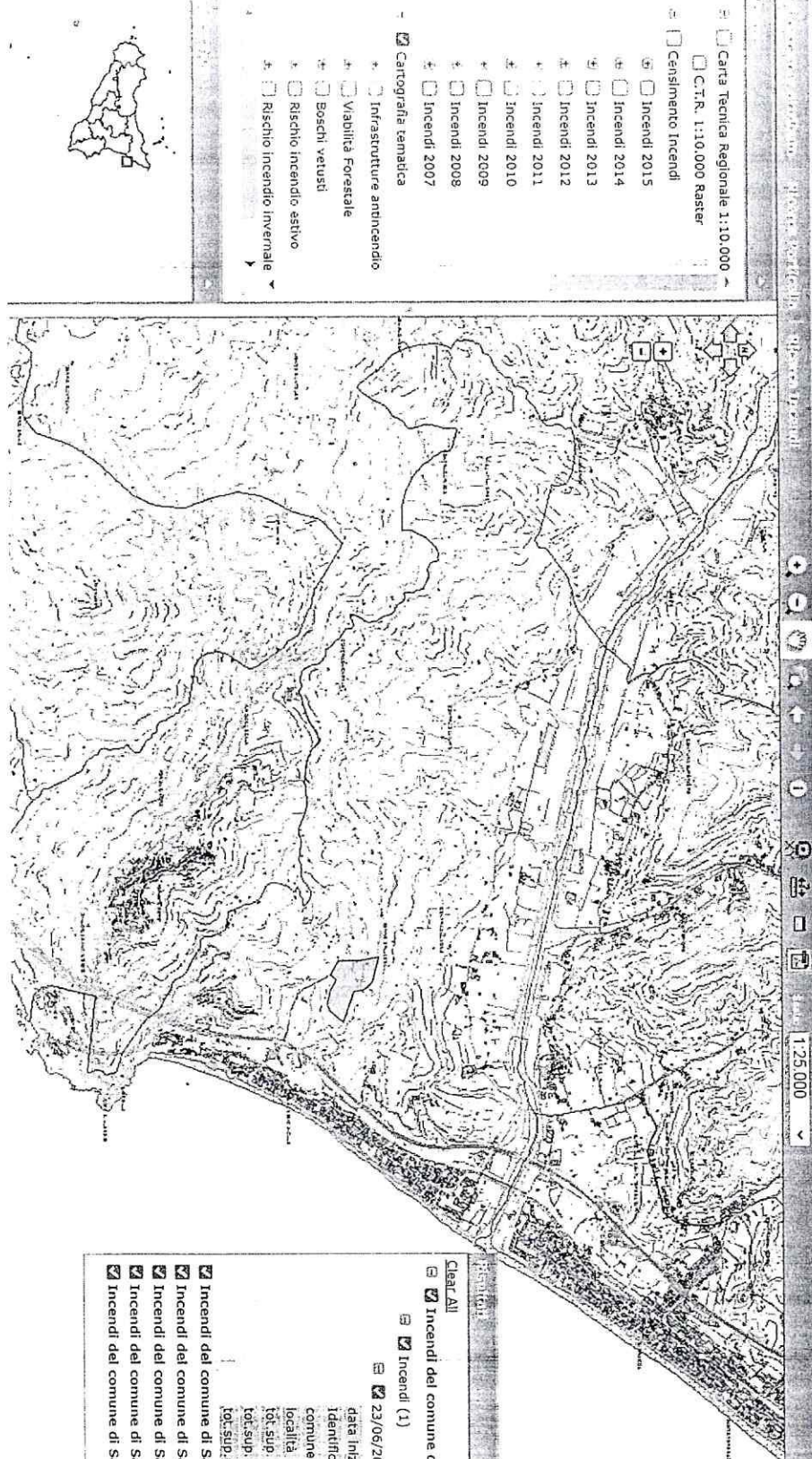
Ing. Santi Moschetti

COMUNE DI SANT'ALESSIO SICULO

INCENDIO 23/06/2017

foglio	particella	località	sup.	boscata
5	2	Salice Leone	5,45	1,23
	3			
	4			
	48			
	50			
	51			
	52			
	53			
	54			
	83			
	84			
	85			
	86			
	87			
	93			
	94			
	95			
	96			
	97			
	98			
	113			
	457			
	459			
	623			
	675			
	1039			
1041				

n. 26



- Carta Tecnica Regionale 1:10.000
- C.T.R. 1:10.000 Raster
- Censimento Incendi
- Incendi 2015
- Incendi 2014
- Incendi 2013
- Incendi 2012
- Incendi 2011
- Incendi 2010
- Incendi 2009
- Incendi 2008
- Incendi 2007
- Cartografia tematica
 - Infrastrutture antincendio
 - Viabilità Forestale
 - Boschi vetusti
 - Rischio incendio attivo
 - Rischio incendio invernale



Clear All

Incendi del comune di Sant'ale ssio Siculo anno 2017 (1)

Incendi (1)

data inizio fuoco	identificativo	comune	località	tot. sup. boscata (ha)	tot. sup. non boscata (ha)	tot. sup. (ha) ≡ sup. bosc. + sup. non bosc. + altre sup. bosc.
23/06/2017 0.00.00						
23/06/2017 0.00.00	Incendi - ID 15260	sant'ale ssio siculo - 83085	salice - leone	1,2264	4,2219	5,4483

Incendi del comune di Sant'ale ssio Siculo anno 2018 (0)

Incendi del comune di Sant'ale ssio Siculo anno 2019 (0)

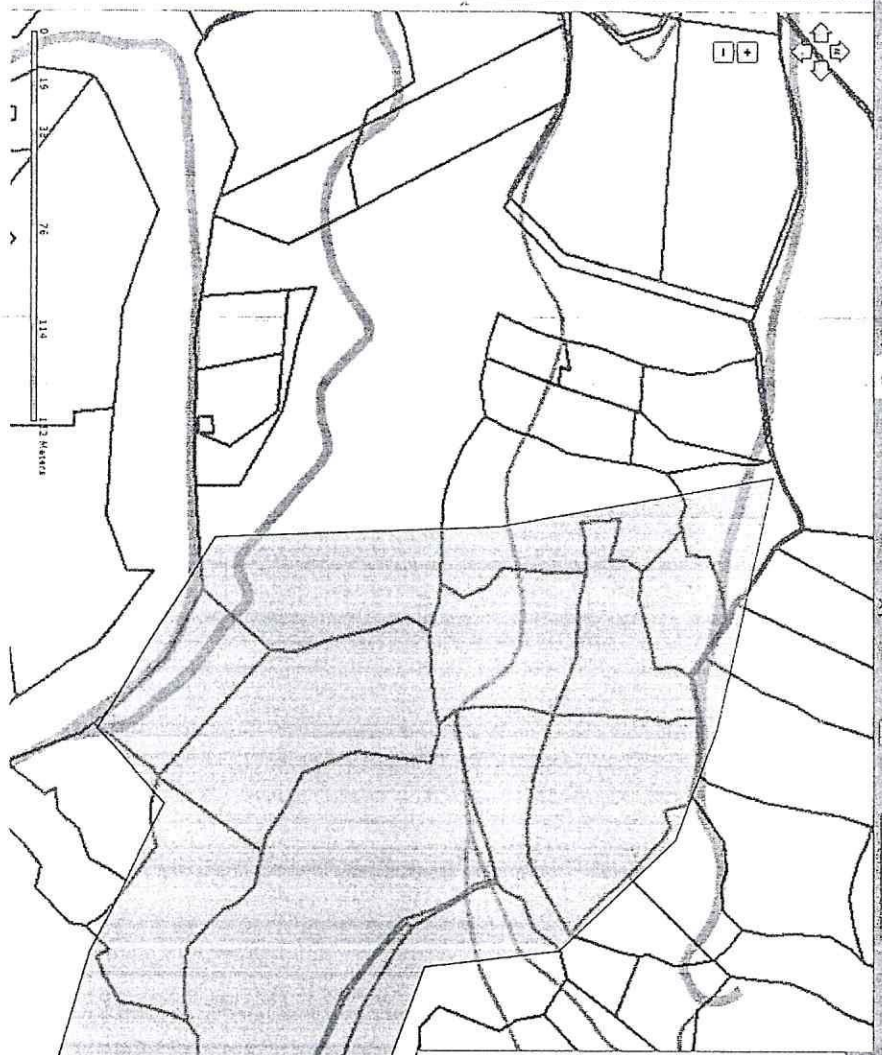
Incendi del comune di Sant'ale ssio Siculo anno 2020 (0)

Incendi del comune di Sant'ale ssio Siculo anno 2021 (0)

Incendi del comune di Sant'ale ssio Siculo anno 2022 (0)



- Cartografia di base
- Ambiti amministrativi
 - Limite regionale
 - Limite provinciale
 - Limite comunale
 - Distaccamenti Forc
- Orografia
- Località significative
- Informazioni Catastrali
 - Particelle catastali
 - Immobili ed antropizzazioni
 - Viabilità, mobilità e trasporto
 - Idrografia
 - Vegetazione
 - Reti tecnologiche
 - Aree di pertinenza
- Ortofoto



Clear All

- Incendi del comune di Sant'Alessio Siculo anno 2017 (1)
- Incendi (1)
- 23/06/2017 0.00.00

data inizio fuoco	23/06/2017 0.00.00
identificativo	Incendi - 10 15280
comune	sant'alessio siculo - 83083
località	salice - leone
tot.sup. boscata (ha)	1,2264
tot.sup. non boscata (ha)	4,2219
tot.sup.(ha)≡sup.bosc.+sup.non bosc.+altre sup.bosc.	5,4483

- Incendi del comune di Sant'Alessio Siculo anno 2018 (0)
- Incendi del comune di Sant'Alessio Siculo anno 2019 (0)
- Incendi del comune di Sant'Alessio Siculo anno 2020 (0)
- Incendi del comune di Sant'Alessio Siculo anno 2021 (0)
- Incendi del comune di Sant'Alessio Siculo anno 2022 (0)



Regione Siciliana



Ricerca incendi

Attivi Risultati

Area fuoco 1 subito navigatore

Partenza via zappalà

giugno 23, 2017

- 3 - gmo 23 2017
- SAIT - Leone
- SAIT - LEONE
- SICULO
- 5 - LE
- 125
- 422

Il presente verbale, dopo la lettura, si sottoscrive per conferma

L'Assessore Anziano

Il Presidente

Il Segretario Comunale

F.to

FOTI

F.to

ALIBERTI

F.to

R. MIANO



E' copia conforme all'originale per uso amministrativo, li _____

Il Segretario Comunale

Attestazione e certificazione di pubblicazione

Il sottoscritto Segretario c.le certifica, su conforme attestazione dell'Addetto, che la presente deliberazione: è stata pubblicata all'Albo Pretorio on line il giorno _____ ed annotata al n. _____ del Reg. di repertorio ed è rimasta affissa all'Albo Pretorio on line per 15 (quindici) giorni consecutivi dal _____

al _____

li _____

L'Addetto

Il Segretario Comunale

F.to _____

F.to _____

SI ATTESTA

CHE LA PRESENTE DELIBERAZIONE E' STATA TRASMESSA

Ai capigruppo consiliari con nota n. _____ del _____

Il Segretario Comunale F.to _____

CERTIFICATO DI ESECUTIVITA'

Si certifica che la presente deliberazione è divenuta esecutiva il _____ decorsi 10 giorni dalla data di inizio della pubblicazione.

L'addetto alla pubbl.ne F.to _____ dal _____ al _____

Il Segretario C. le F.to _____ li _____

LA PRESENTE DELIBERAZIONE E' IMMEDIATAMENTE ESECUTIVA AI SENSI DELL'ART.12, COMMA 2, DELLA L.R. N.44/91

li 20-11-2023



F.to Il Segretario Comunale

R. MIANO